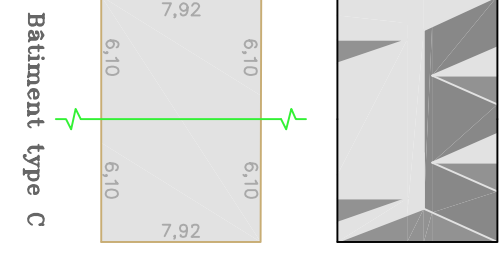
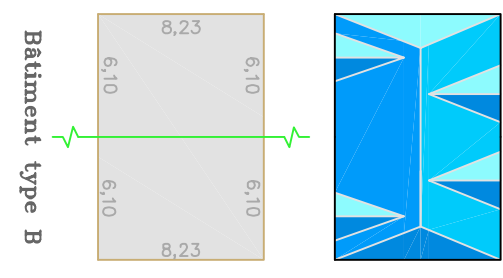
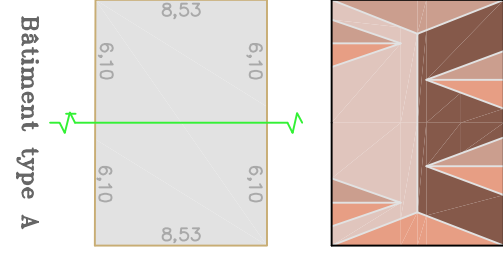


Aire constructible type

MINUTE PROGRESSIVE

Version	Date	Modification
1	17/10/11	Ajout bassin rétention projeté
2	13/02/12	Mesures et numéros de lots
3	02/04/12	Services et numéros de lots
4	02/04/12	Services et numéros de lots
5	03/04/12	Nom de rues
6	03/04/12	Nom de rues
7	18/04/12	Stations de pompage
7.1	22/08/12	Historique du plan



ÉCHELLE : 1 : 750

PLAN PROJET DE DÉVELOPPEMENT
MUNICIPALITÉ: VILLE DE QUÉBEC (NEURCHÂTEL)
CADASTRE : DU QUÉBEC
CIRCOSCRPTION FONCIÈRE: QUÉBEC
LOT(S) NUMÉRO(S): 4 605 147 ET 4 605 148

PRÉPARÉ PAR: A.G.
JEAN TASCHEREAU B.Sc.A.
ARPENTEUR-GÉOMÈTRE

QUÉBEC, LE 1 AVRIL 2011

JEAN TASCHEREAU, arpenteur-géomètre
1100 Rue Bouvier, Suite 020, Ville de Québec, tél.: 628-1877, Fax.: 628-6181

QUÉBEC, LE 1 AVRIL 2011
Minute: 9067 Dossier: 2011-5338
Calculs: 98-726

VRAIE COPIE DE LA MINUTE ORIGINALE
CONSERVÉE DANS MON GREFFE.
QUÉBEC LE
ARPENTEUR-GÉOMÈTRE